

# Il servizio di trasporto pubblico locale urbano ed extraurbano per la nuova sede del Liceo Agnoletti di Sesto Fiorentino

L'area del Polo Scientifico di Sesto Fiorentino, allo stato attuale, è servita dalle seguenti linee del trasporto pubblico urbano.

**Linea 57: CALENZANO UNIVERSITA' – PIAZZA PUCCINI**

La linea 57 è in esercizio tutti i giorni dalle 6.00 circa alle 1.00 circa.

**Linea 59: T1 MORGAGNI – POLO SCIENTIFICO**

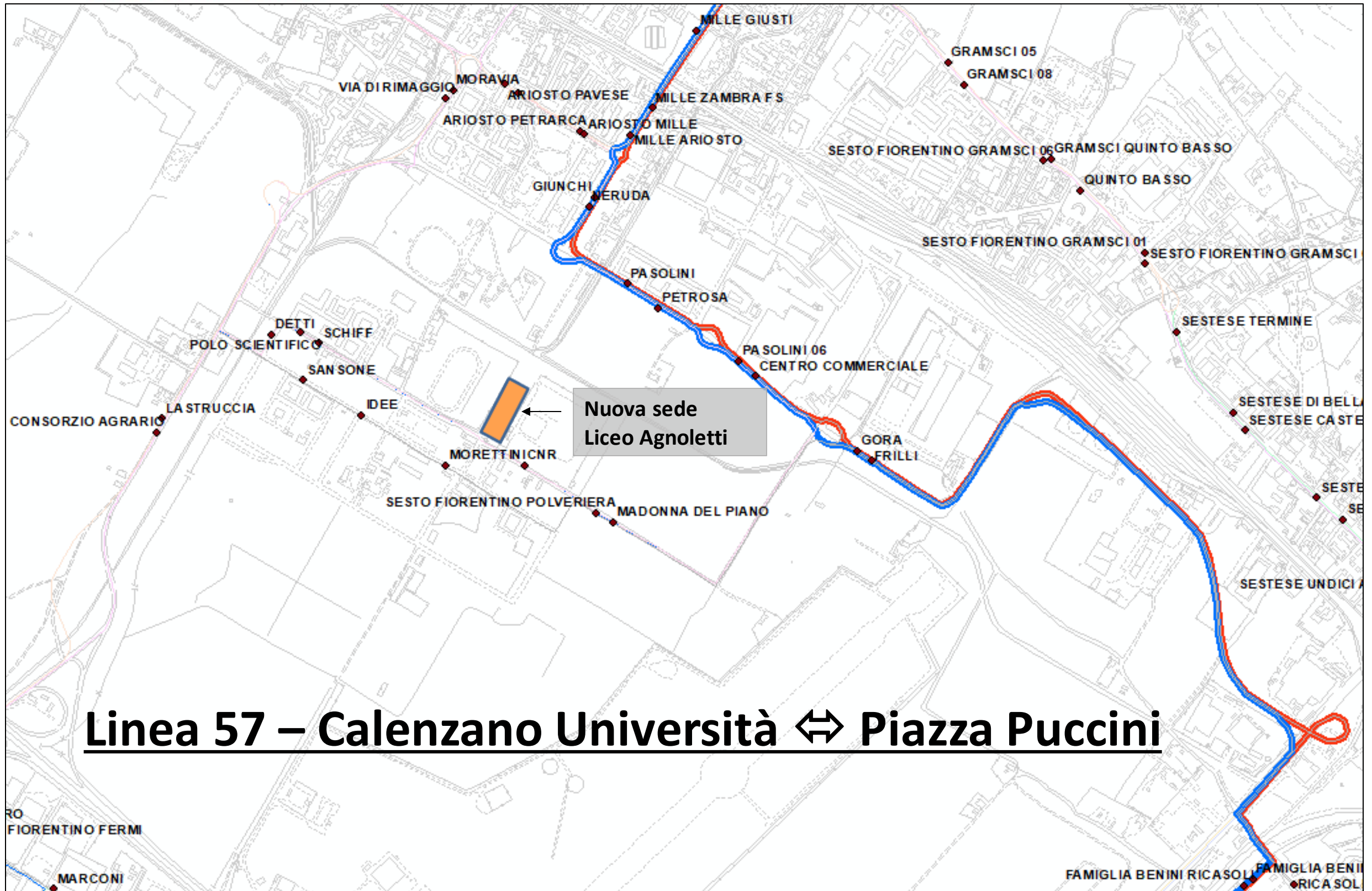
La linea 59 è in esercizio nei giorni feriali dalle 7.00 circa alle 20.00 circa.

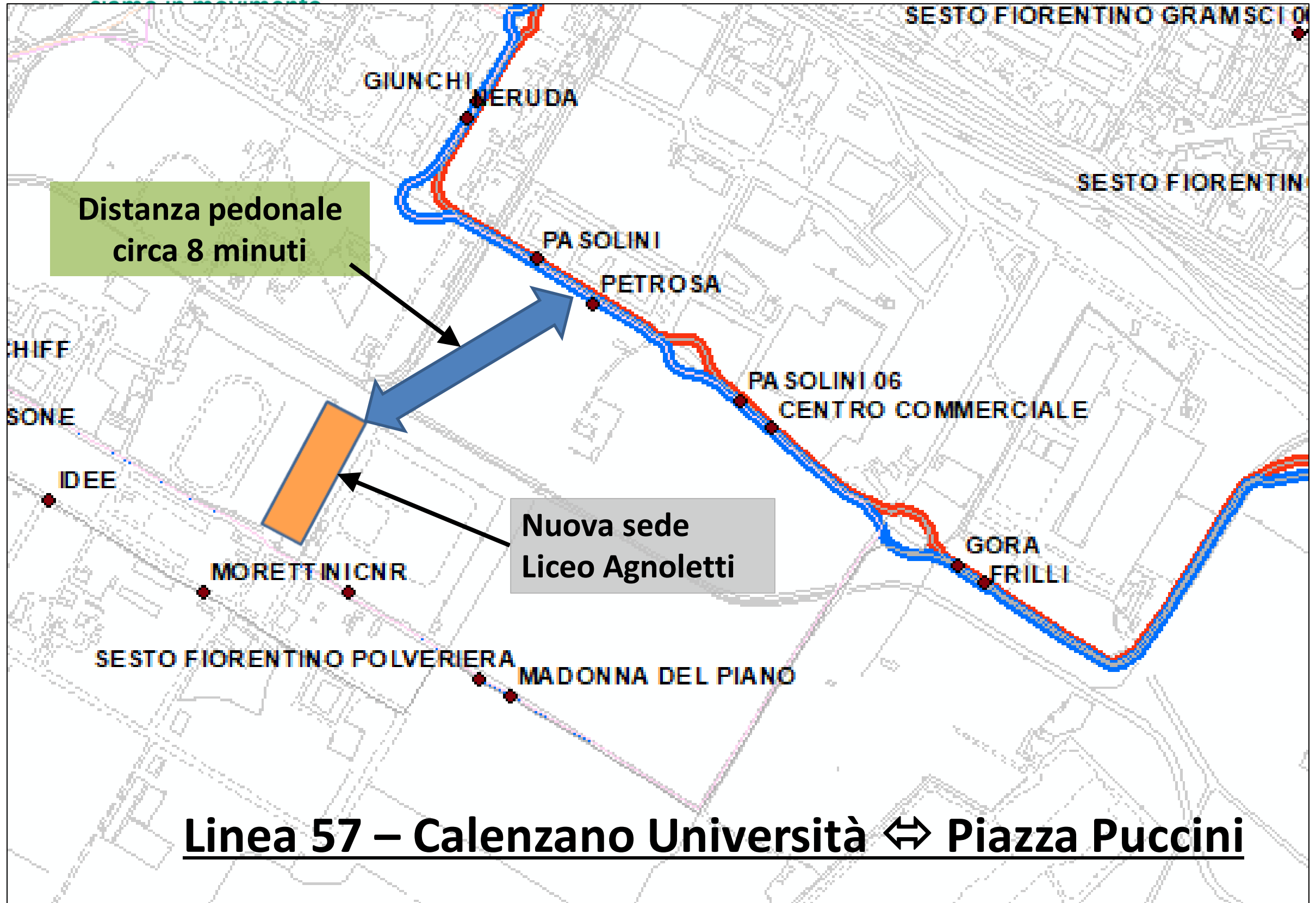
**Linea 66: SESTO FS – T2 GUIDONI**

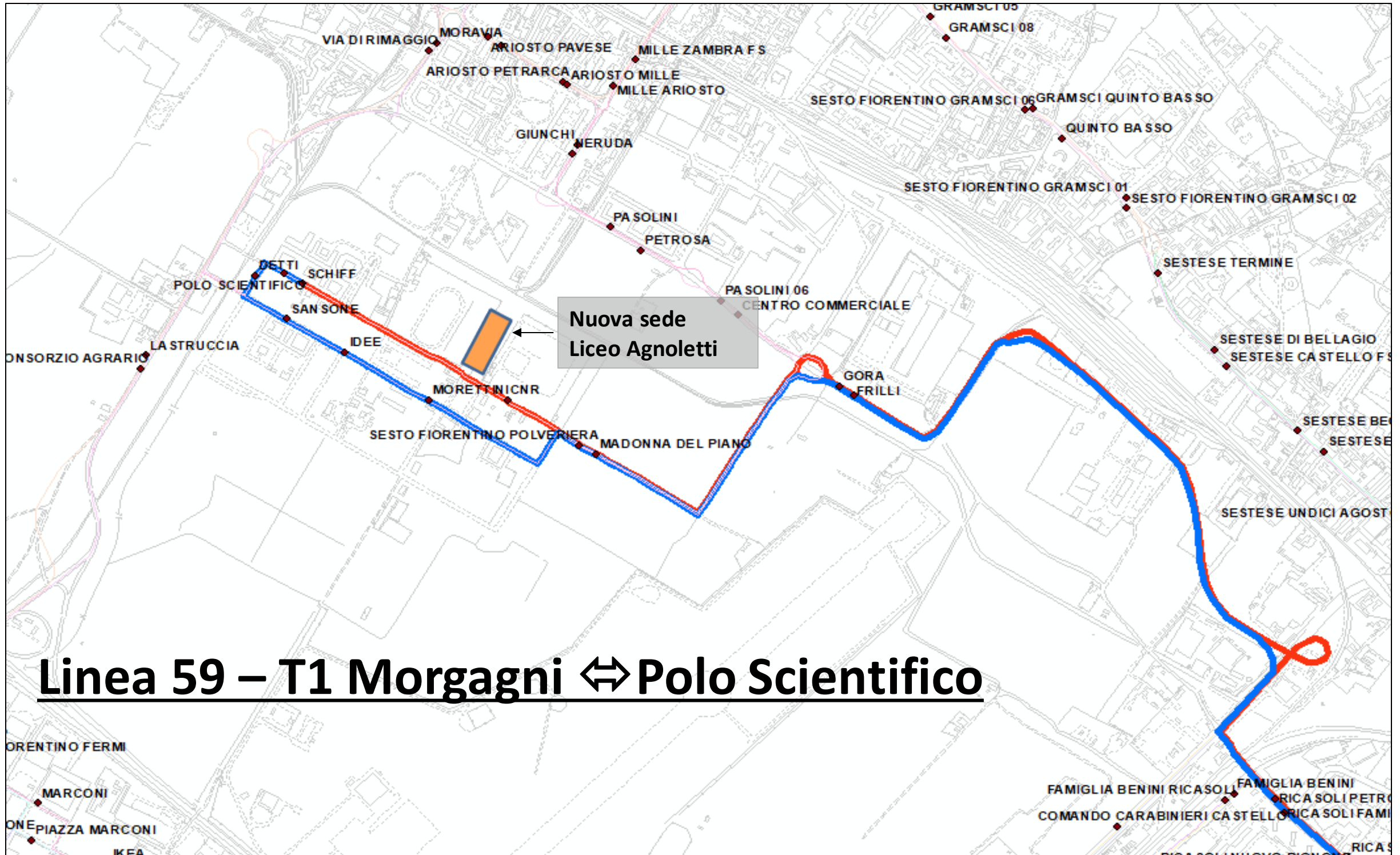
La linea 66 è in esercizio nei giorni feriali dalle 6.00 circa alle 20.30 circa.

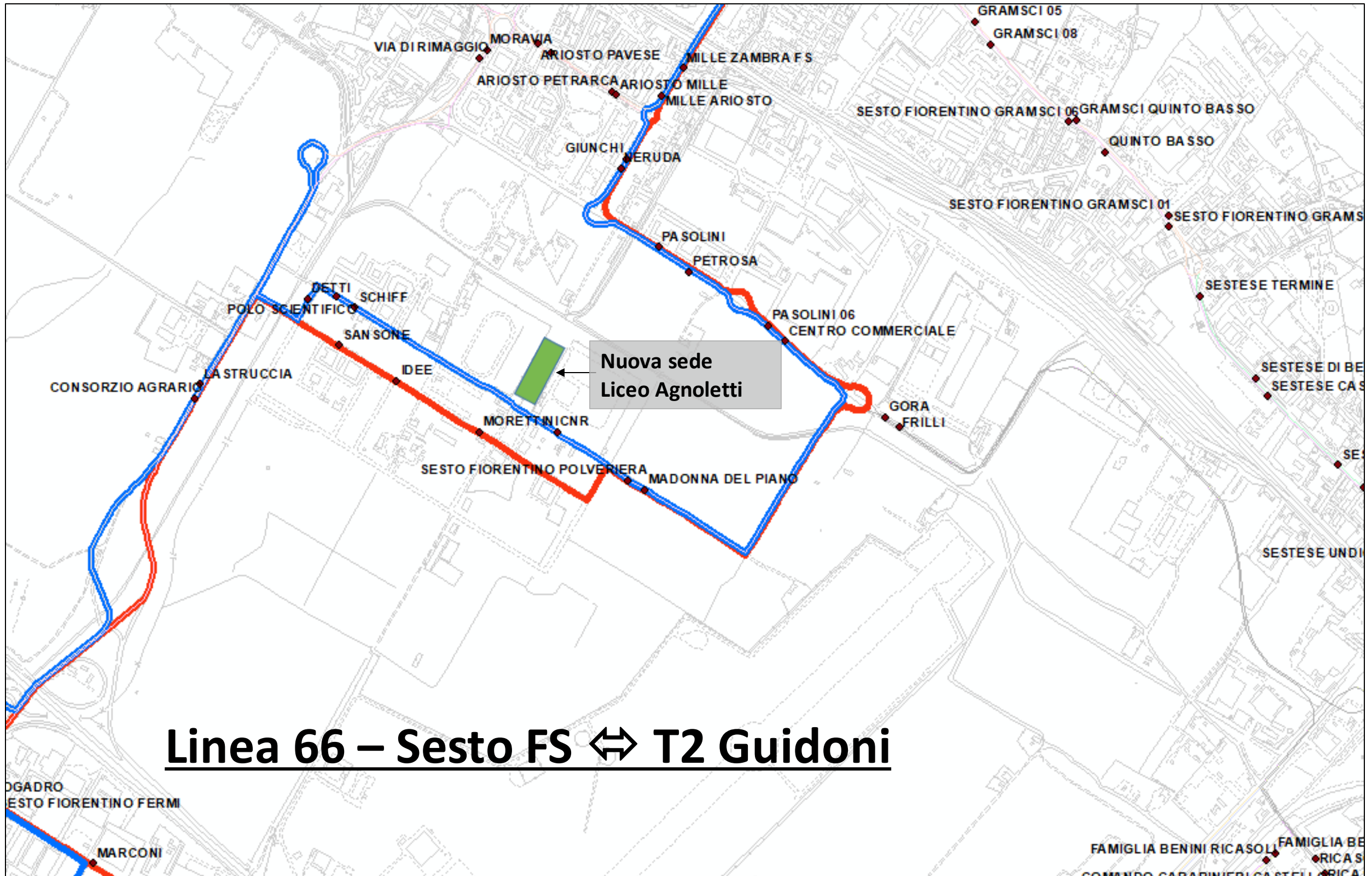
**Linea 86: CAMPI BISENZIO – T2 GUIDONI**

La linea 86 è in esercizio nei giorni feriali scolastici in corrispondenza degli orari di ingresso e uscita.

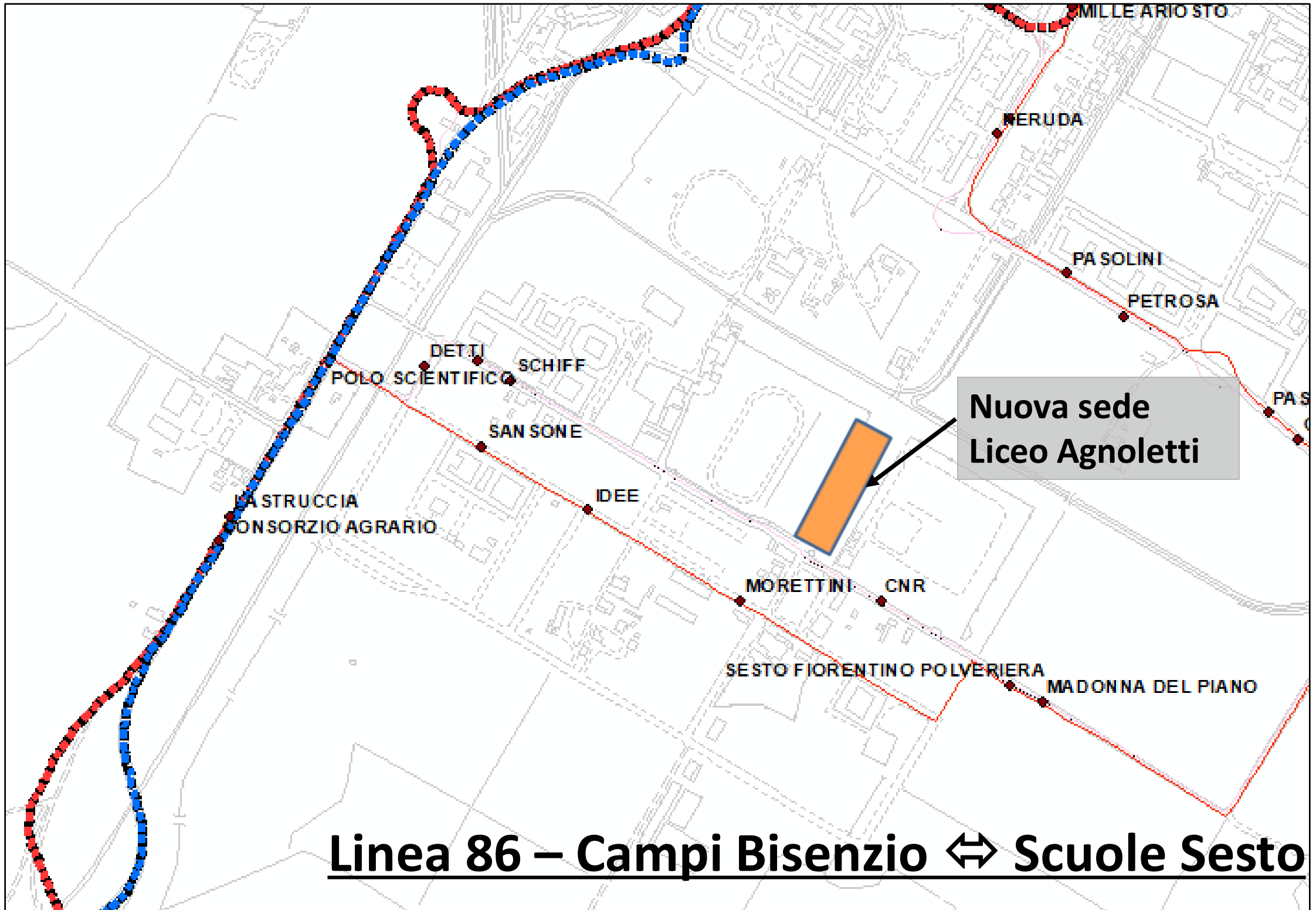








**Linea 66 – Sesto FS ↔ T2 Guidoni**



Il trasferimento del Liceo Agnoletti nella nuova sede all'interno del Polo Scientifico determina la necessità di rivedere il sistema del trasporto pubblico locale urbano ed extraurbano per soddisfare la nuova domanda di trasporto.

A tale scopo sono state analizzate tutte le residenze degli studenti del Liceo Agnoletti e sono stati effettuati dei rilievi puntuali in alcune fermate per valutare la capacità residua di trasporto delle linee 57, 59 e 66.

I dati sono serviti come base per pianificare gli interventi sul sistema del trasporto pubblico locale.



## Gli interventi di progetto

### Linea 57

Intensificazione del servizio dal lunedì al sabato con l'inserimento di 10 corse in corrispondenza degli orari di ingresso e uscita del Liceo Agnoletti.

### Linea 59

Estensione del servizio al sabato in orario 7.00 – 13.00.

### Linea 66

Estensione del servizio al sabato in orario 7.00 – 13.00.

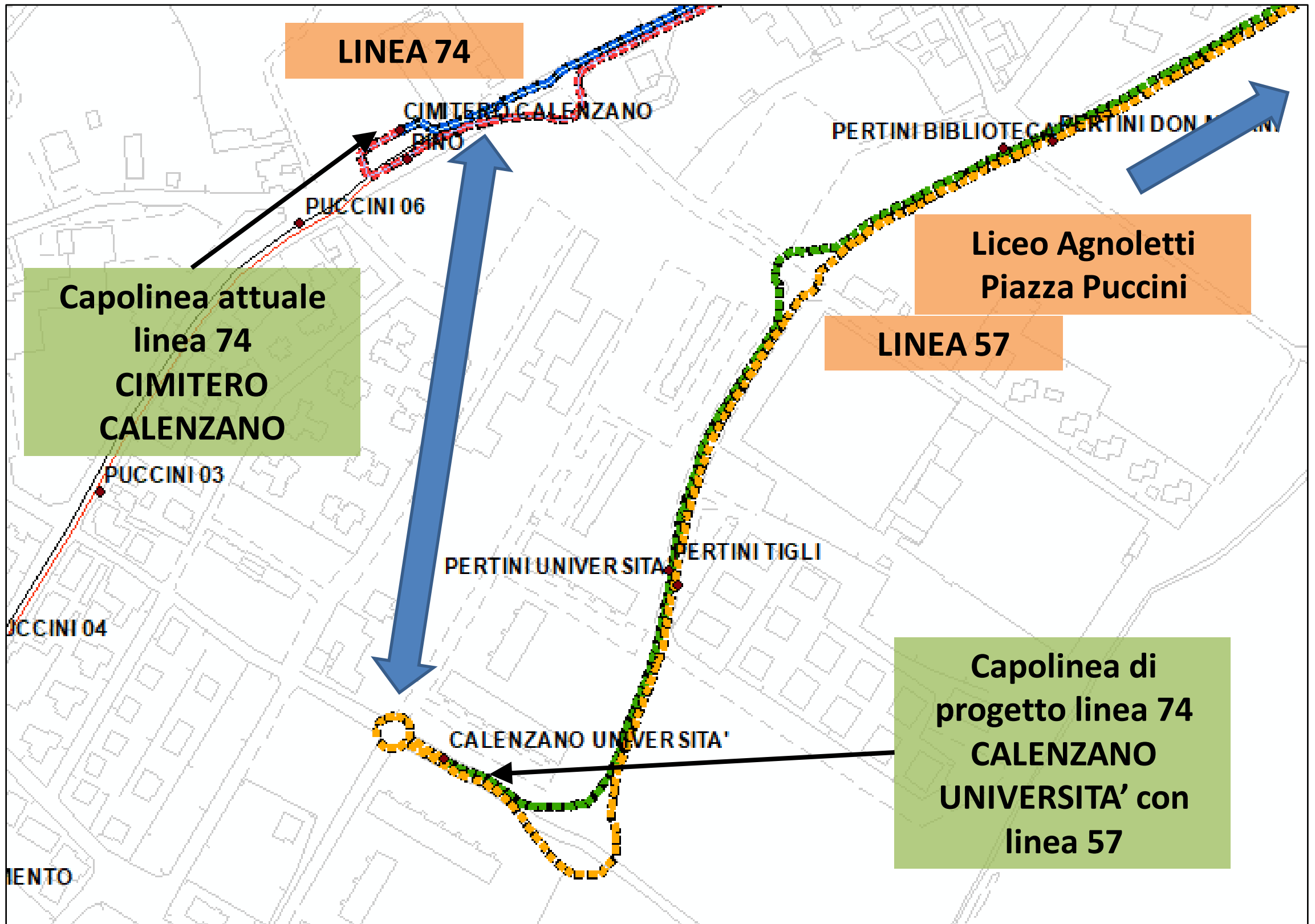
## Linea 74

Per la linea 74 (Carraia/Legri – Calenzano) si prevede di modificare il capolinea, spostandolo da Via Puccini a Via del Garille alla fermata **CALENZANO UNIVERSITA'**, assieme a quello della linea 57, in modo da favorire l'interscambio fra le due linee.

La linea 74 in direzione **CALENZANO UNIVERSITA'** sarà instradata sul percorso Via della Conoscenza, Via Pertini, Via del Garille.

In direzione Carraia/Legri ripartendo da Via del Garille percorrerà Via Pertini, Via della Conoscenza da dove si immetterà in Via Puccini riprendendo il suo percorso in direzione Carraia/Legri.

Inoltre, l'esercizio della linea sarà esteso al sabato.



Capolinea attuale  
linea 74  
CIMITERO  
CALENZANO

**LINEA 74**

CIMITERO  
CALENZANO  
PUCCINI 06

PERTINI BIBLIOTECA  
PERTINI DON

Liceo Agnoletti  
Piazza Puccini

**LINEA 57**

PUCCINI 03

PUCCINI 04

PERTINI UNIVERSITA'  
PERTINI TIGLI

CALENZANO UNIVERSITA'

Capolinea di  
progetto linea 74  
CALENZANO  
UNIVERSITA' con  
linea 57

MENTO

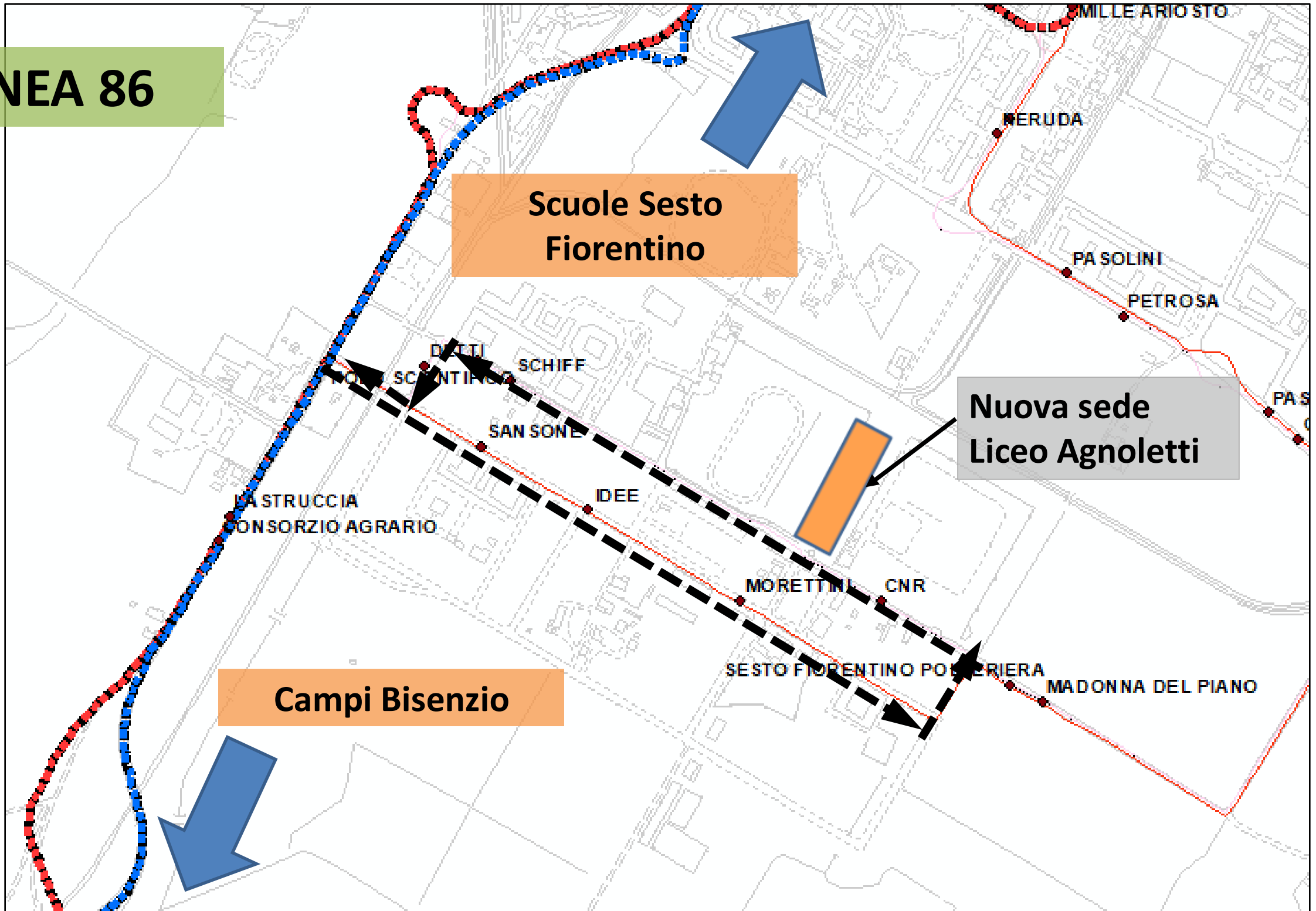
## Linea 86

Per la linea 86 (Campi Bisenzio – Scuole Sesto Fiorentino) si prevede di modificare il percorso, instradandolo nelle due direzioni all'interno del Polo Scientifico, per avvicinarla alla nuova sede del Liceo Agnoletti.

La linea 86 in direzione degli altri istituti superiori di Sesto Fiorentino (Liceo Artistico e Istituto Calamandrei) da Via dell'Osmannoro percorrerà Via delle Idee, Via Generoso Patrone, Via Madonna del Piano, Via della Lastruccia, Via Edoardo Detti, Via delle Idee da dove si reimmetterà in Via dell'Osmannoro.

Lo stesso itinerario sarà percorso in direzione di Campi Bisenzio.

## LINEA 86



**Scuoie Sesto  
Fiorentino**

**Nuova sede  
Liceo Agnoletti**

**Campi Bisenzio**

# Le linee urbane

## Nuovi collegamenti !!

Per completare l'offerta di trasporto per la nuova sede del Liceo Agnoletti, saranno attivate due nuove linee.

### La prima collegherà la zona di Rifredi con l'area del Polo Scientifico.

In direzione del Polo Scientifico partendo da Via Dino Del Garbo, transiterà da Via Santo Stefano a Pane, Via Giuliani, Via Sestese, Via Gramsci, Piazza XXX Novembre, Viale dei Mille, Via Neruda, Via Pasolini, Via dei Frilli, Via Madonna del Piano dove si attesterà alla fermata CNR.

In direzione di Via Dino Del Garbo transiterà da Via Madonna del Piano, Via dell'Osmannoro, Via Pasolini, Via Neruda, Viale Dei Mille, Via Gramsci, Via Sestese, Via Giuliani, Via Santo Stefano in Pane, Via Cesalpino e Via Dino del Garbo.

La nuova linea sarà in esercizio dal lunedì al sabato nei giorni di scuola con 10 corse in corrispondenza degli orari di ingresso e uscita della scuola.

## Nuova linea T1 MORGAGNI – LICEO AGNOLETTI



**Itinerario in direzione del LICEO  
AGNOLETTI**

## Nuova linea T1 MORGAGNI – LICEO AGNOLETTI



**Itinerario in direzione di  
T1 MORGAGNI**



## Nuovi collegamenti !!

**La seconda linea si svolgerà tutta all'interno del Comune di Sesto Fiorentino, collegandone varie zone con l'area del Polo Scientifico.**

Partendo da Viale Ariosto, transiterà da Viale Togliatti, Via Parri, Via Berlinguer, Via Pratese, Viale Giulio Cesare, Via Mazzini, Via Giusti, Viale dei Mille, Via Neruda, Via Pasolini, Via dei Frilli, Via Madonna del Piano dove si attesterà alla fermata CNR.

Nel percorso di ritorno partendo dalla fermata CNR, transiterà da Via Madonna del Piano, Via dell'Osmannoro, Via Pasolini, Via Neruda, Viale dei Mille, Via Gramsci, Via Pratese, Via Berlinguer, Via Parri, Via Togliatti per arrivare a Viale Ariosto.

La nuova linea sarà in esercizio dal lunedì al sabato nei giorni di scuola con 10 corse in corrispondenza degli orari di ingresso e uscita della scuola.



## Nuova linea VIALE ARIOSTO – LICEO AGNOLETTI



Itinerario in direzione di  
**VIALE ARIOSTO**

# Le linee extraurbane [at-bus.it](http://at-bus.it)

Per quanto riguarda le linee extraurbane, l'intervento riguarda la linea Barberino del Mugello – Firenze.

Alcune corse di questa relazione saranno modificate prevedendo l'ingresso all'interno del Polo Scientifico.

Per la fascia di ingresso si prevede di modificare le corse in partenza da Barberino alle ore 7.05 e alle ore 8.05 che seguiranno il seguente itinerario:

Via Giusti – Viale dei Mille – Via Pablo Neruda – Via Pier Paolo Pasolini – Via dell'Osmannoro – Viale delle Idee – Via Generoso Patrone – Via Madonna del Piano - Via dei Frilli – Via Pier Paolo Pasolini – Via del Termine – Via Mario Luzi – Viale XI Agosto – Via Sestese da dove riprende il percorso in direzione Firenze.

La fermata di discesa sarà posta in corrispondenza della fermata delle linee urbane **MORETTINI** situata in Via delle Idee.

# Le linee extraurbane [at-bus.it](https://at-bus.it)

Per la fascia di uscita le corse in partenza da Firenze alle ore 11.55, 12.55 e 14.00 saranno modificate e seguiranno il seguente itinerario:

Via Sestese – Viale XI Agosto – Via Mario Luzi – Via del Termine – Via Pier Paolo Pasolini – Via dei Frilli – Via Madonna del Piano – Via della Lastruccia – Via Edoardo Detti – Viale delle Idee – Via dell’Osmannoro – Via Pier Paolo Pasolini – Via Pablo Neruda – Viale dei Mille – Via Gramsci da dove riprende il percorso in direzione di Barberino del Mugello.

La fermata di salita sarà posta in corrispondenza della fermata delle linee urbane **CNR** situata in Via Madonna del Piano.

**Il servizio  
di trasporto pubblico locale  
urbano ed extraurbano  
per la nuova sede  
del Liceo Agnoletti  
di Sesto Fiorentino.**

**Grazie per l'attenzione !!**